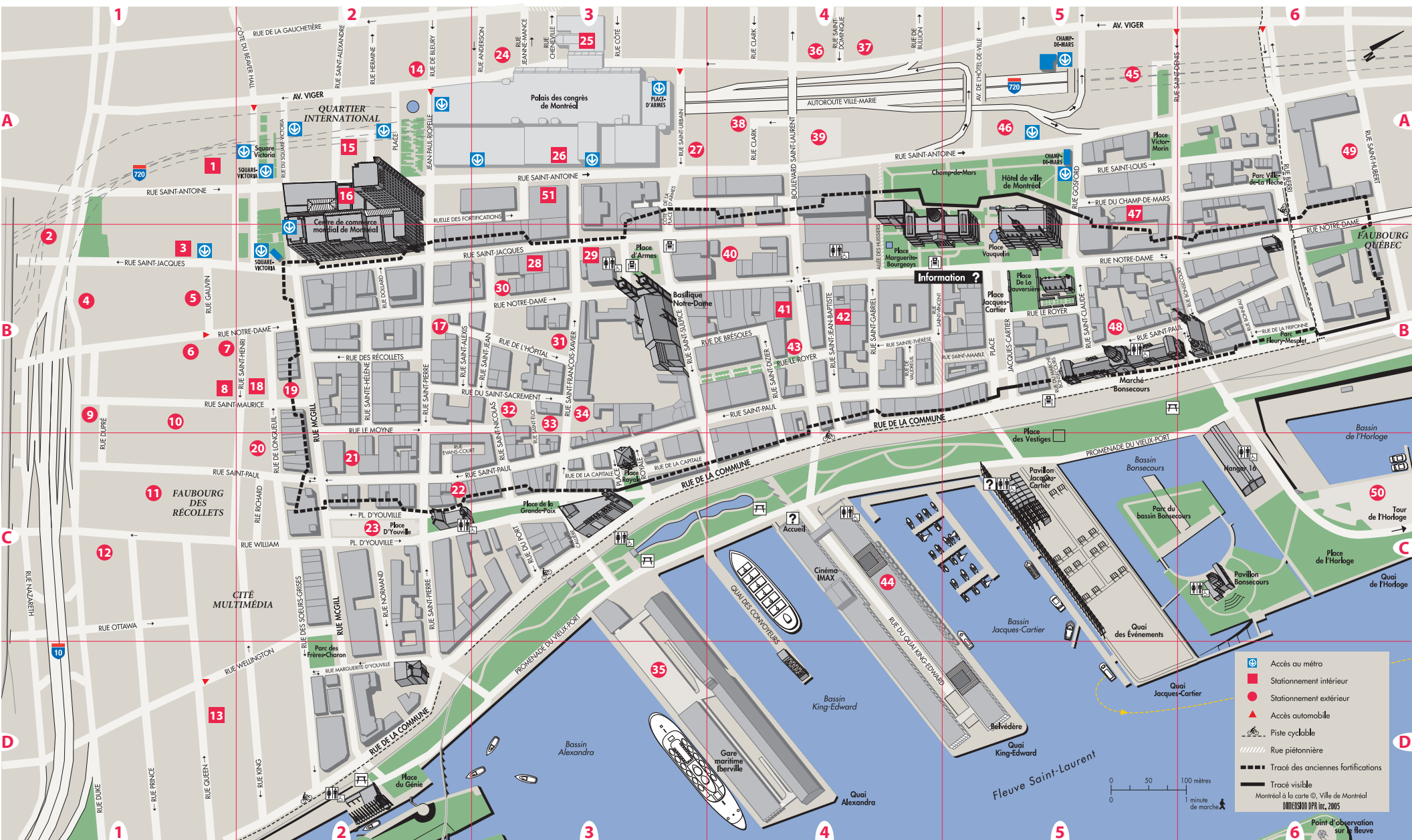


# Stationnements dans le Vieux-Montréal et environs

avril 2008



- Accès au métro
  - Stationnement intérieur
  - Stationnement extérieur
  - Accès automobile
  - Piste cyclable
  - Rue piétonnière
  - Tracé des anciennes fortifications
  - Tracé visible
- Montréal à la carte © Ville de Montréal  
UNICUSOUI OPR, inc. 2005

0 50 100 mètres  
1 minute de marche

Point d'observation sur le fleuve

No	Secteur	Nom emplacement	Intérieur	Places
1	A-1	629 Saint-Antoine Ouest	■	360
2	B-1	Saint-Jacques / University		200
3	B-1	Tour de la Bourse	■	450
4	B-1	730 Saint-Jacques		450
5	B-1	Saint-Jacques / Gauvin		75
6	B-1	Notre-Dame Ouest		60
7	B-1	Notre-Dame Ouest / Saint-Henri		55
8	B-1	685 Saint-Maurice	■	350
9	B-1	Saint-Maurice / Dupré		45
10	B-1	720 Saint-Maurice		400
11	C-1	William / Saint-Henri		350
12	C-1	Prince / William		85
13	D-1	75 Queen	■	170
14	A-2	Viger Ouest / Bleury		200
15	A-2	Saint-Alexandre	■	400
16	A-2	380 Saint-Antoine Ouest	■	600
17	B-2	Notre-Dame Ouest / Saint-Pierre		38
18	B-2	625 Saint-Maurice	■	200
19	B-2	450 McGill		55
20	C-2	625 Saint-Paul Ouest		90
21	C-2	Saint-Paul Ouest / McGill		80
22	C-2	Saint-Paul Ouest / Saint-Pierre		25
23	C-2	Place D'Youville		65
24	A-3	Jeanne-Mance / Viger Ouest		100
25	A-3	Palais des Congrès (Viger)	■	400
26	A-3	Palais des Congrès	■	1200
27	A-3	Saint-Antoine Ouest / Saint-Urbain		30

No	Secteur	Nom emplacement	Intérieur	Places
28	B-3	220 Saint-Jacques	■	300
29	B-3	Saint-François-Xavier / Saint-Jacques	■	185
30	B-3	255 Notre-Dame Ouest		40
31	B-3	De l'Hôpital / Saint-François-Xavier		100
32	B-3	Saint-Nicolas / Saint-Sacrement		80
33	B-3	Saint-François-Xavier		100
34	B-3	Saint-François-Xavier		50
35	D-3	Quai Alexandra		825
36	A-4	Saint-Laurent / Viger Est		110
37	A-4	Saint-Dominique / Viger Est		135
38	A-4	51 Saint-Antoine Ouest		50
39	A-4	Saint-Laurent / Saint-Antoine Est		270
40	B-4	40 Saint-Jacques		110
41	B-4	480 Saint-Laurent	■	80
42	B-4	Saint-Jean-Baptiste	■	110
43	B-4	Saint-Laurent / Le Royer		60
44	C-4	Quai King-Edward		525
45	A-5	Saint-Denis / Saint-Antoine Est		150
46	A-5	Hôtel-de-Ville / Saint-Antoine Est		65
47	A-5	Édifice Chaussegros-de-Léry	■	1000
48	B-5	Saint-Paul Est / Saint-Claude		48
49	A-6	Saint-Antoine Est / Saint-Hubert		253
50	C-6	Quai de l'Horloge		880
51	A-3	Embassy Suites Montréal	■	400

## Stationnement sur rue

Voici les panneaux que vous risquez de retrouver le plus fréquemment. Dans le cas où il y a plusieurs panneaux sur un même poteau, celui du haut prédomine sur les autres.

### Les zones « stationnement interdit » "NO PARKING" Areas



**Stationnement interdit** **No Parking**  
en tout temps. any time.



**Stationnement interdit** **No Parking**  
aux heures et aux jours indiqués, espace réservé aux résidents. at times and on days indicated. Resident parking only.




**Stationnement interdit** **No Parking**  
aux heures, aux jours et aux dates indiqués, sauf pour les personnes handicapées. at times and on days and dates indicated, except for handicapped zones.

## On-street Parking

Here are the most often-seen sights you will encounter. When there is more than one indication panel per post, the top one always prevails.

### Les zones « arrêt interdit » "NO STOPPING" Areas

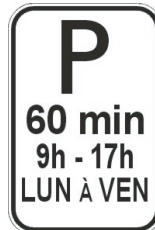


**Arrêt interdit** **No Stopping**  
en tout temps. any time.



**Arrêt interdit** **No Stopping**  
aux heures et aux jours indiqués. at time and days indicated.

### Les zones « stationnement autorisé à durée limitée » "LIMITED PARKING TIMES" Areas



**Stationnement** **Parking**  
de soixante minutes seulement, aux heures et aux jours indiqués. sixty minutes only. At times and days indicated.